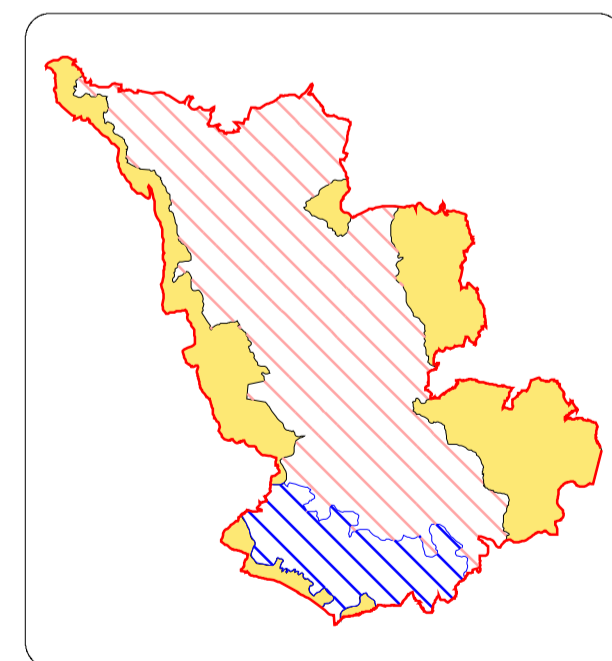







CONSORZIO PER LA BONIFICA DELLA VAL DI CHIANA ROMANA E VAL DI PAGLIA



PIANO DI CLASSIFICA PER IL RIPARTO DELLE SPESE CONSORTILI
(adeguato alla Legge n° 30 del 23/12/2004 della Regione Umbria "Norme in materia di bonifica")

Tav. 4
Carta degli indici di comportamento dei suoli

- Legenda:**
-  Limite del comprensorio di bonifica
 -  Suolo agricolo con scarsa permeabilità : indice di comportamento =1.67
 -  Suolo agricolo con discreta permeabilità : indice di comportamento =1.00
 -  Con destinazione extragricola: indice di comportamento =3.00
 -  Zone escluse dalla contribuzione

Scala 1:80.000