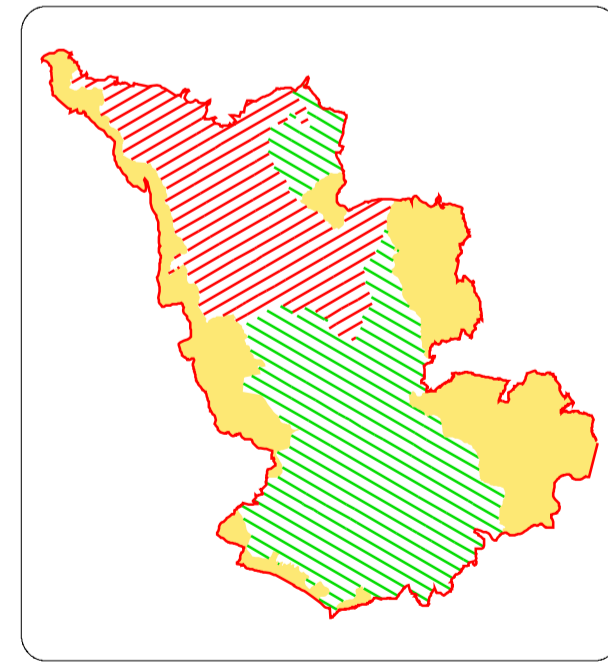


CONSORZIO PER LA BONIFICA DELLA
VAL DI CHIANA ROMANA E VAL DI PAGLIA







PIANO DI CLASSIFICA PER IL RIPARTO
DELLE SPESE CONSORTILI

(adeguato alla Legge n° 30 del 23/12/2004 della Regione Umbria "Norme in materia di bonifica")

Tav. 1
Carta degli indici di intensità

Legenda:

-  Limite del comprensorio di bonifica
-  Zone escluse dalla contribuzione
-  Bacino originario: indice di intensità = 1.57
-  Bacino ampliato: indice di intensità = 1.00

Scala 1: 80.000

0 2 4 6 8 Kilometri

Schema di riferimento Gauss-Bruno - Fuso Ovest



Gennaio 2007

1730000

1740000

1750000

1760000

1770000